



ADVIEZEN SCHOOLOMGEVINGEN SINT-NIKLAAS

Berkenboom Jonatanschool BUBAO



Voetgangersbeweging vzw
Diksmuidelaan 303
2600 Antwerpen (Berchem)
Tel: 03 270 06 30
info@octopusplan.be

Inhoud

1. Inleiding.....	3
2. Informatie van de school	4
3. Modal split en woon-schoolafstand.....	5
3.1 Leerlingen	5
3.2 Personeel + parking	6
4. Adviezen.....	6
4.1 Algemene adviezen	6
4.2 Engagemet van het stadsbestuur.....	6
4.3 Engagemet van de politie.....	7
4.4 Beslist beleid Sint-Niklaas.....	8
4.5 Adviezen Voetgangersbeweging Octopusplan.....	Fout! Bladwijzer niet gedefinieerd.

1. Inleiding

De stad Sint-Niklaas hecht veel belang aan duurzaam verkeer en zeker voor de schoolgaande jeugd. Daarom ging het gemeentebestuur in zee met de Voetgangersbeweging vzw | Octopusplan daar deze mobiliteitsorganisatie reeds ettelijke jaren ervaring heeft wat betreft het ijveren voor duurzaam woon-schoolverkeer. Het Octopusplan heeft vier doelstellingen :

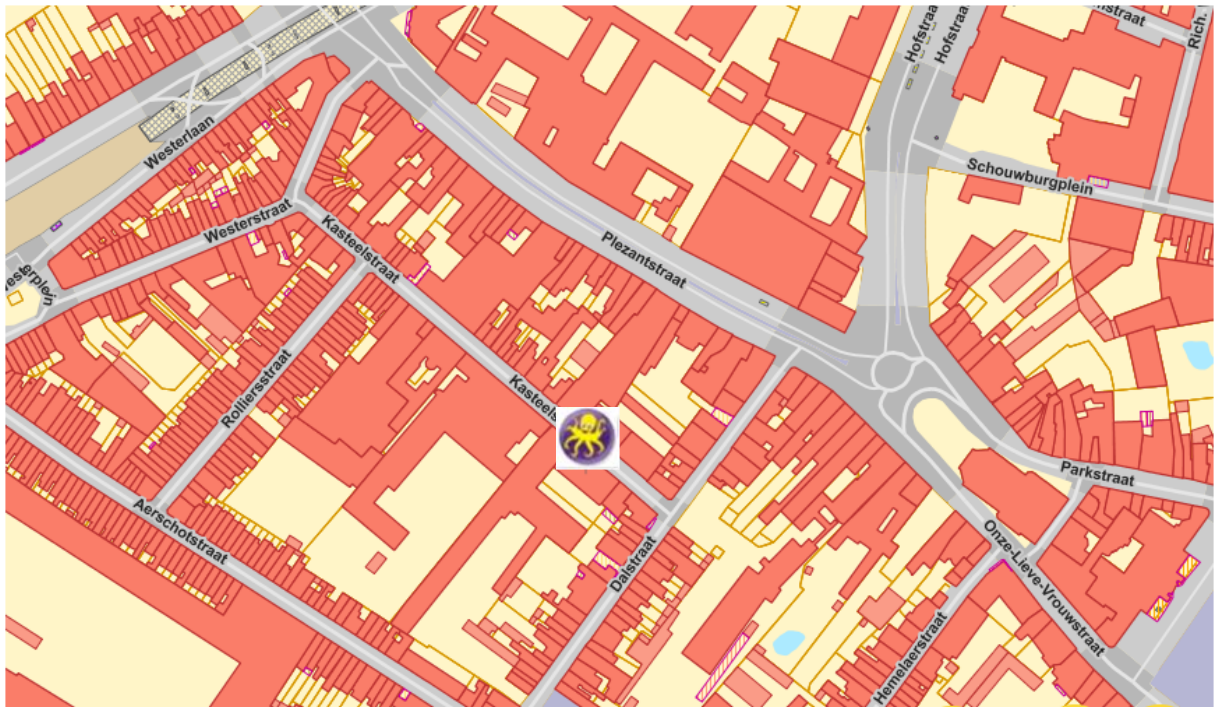
- **Veiligheid:** Veilige schoolroutes zijn een cruciale factor die bepaalt of kinderen al dan niet te voet of met de fiets naar school komen.
- **Ecologie:** Door het stimuleren van duurzame mobiliteit verbetert de luchtkwaliteit en vermindert de CO² uitstoot.
- **Participatie:** Niet alleen verkeersveiligheid draagt bij tot toename van jonge fietsers en voetgangers. Ook de weg die kinderen afleggen van en naar school moet op een kindvriendelijk zijn. Kinderen zijn zelf vragende partij om naar school te wandelen of fietsen indien de route een uitstraling heeft die hen aanspreekt.
- **Gezondheid:** Uit studies blijkt dat kinderen te weinig bewegen wat gevolgen heeft op later leeftijd. Een oplossing voor dit probleem is het verhogen van de mobiliteit van kinderen. Te voet of met de fiets naar school gaan, draagt bij tot het behalen van de richtlijn voor dagelijkse beweging bij kinderen. Daarnaast zorgt actief transport naar school eveneens voor de ontwikkeling van een gezond psychisch en sociaal evenwicht.

Deze doelstellingen komen terug in de visie 'Schoolomgeving 2.0', die de inrichting van een hedendaagse schoolomgeving behelst met aandacht voor:

- Vergroening
- Beweging
- Ontmoeting
- Participatie en cocreatie

Het Octosplan roept alle gemeenten op om deze doelstellingen te bereiken tegen 2030. Dit is een periode van 12 jaar om werk te maken van schoolomgevingen met aandacht voor veiligheid en duurzame verplaatsingen maar ook vergroening, beweging, ontmoetingskansen, participatie en cocreatie.

Het stadsbestuur van Sint-Niklaas ondersteunt deze visie en gaf de Voetgangersbeweging de opdracht om dit toe te passen op de verschillende schoolomgevingen. Omwille van de veelheid aan scholen loopt dit traject over verschillende jaren. Tijdens het schooljaar 2018-2019 komen de laatste scholen aan bod.



Figuur 1: Ligging van Berkenboom Jonathanschool BUBAO - 

2. Informatie van de school

De school is gevestigd:

Kasteelstraat 6

9100 Sint-Niklaas

Soort onderwijs

Dit is een school van het bijzonder onderwijs met 193 lagereschoolkinderen.

Ingangen

De school heeft twee ingangen waarvan 1 maar sporadisch wordt gebruikt.

Gemachtigd opzichter aan de schoolpoort

De school heeft bij de leerkrachten verschillende gemachtigde opzichters. Dagelijks op het einde van de schooldag staan 2 opzichters in de schoolomgeving om de kinderen te helpen bij het oversteken.

Fietsenstalling

De school heeft een overdekte fietsenstalling van ruim 70 fietsen.

Vervoersorganisatie

De fietsers en de voetgangers worden door de gemachtigd opzichter over gestoken. Sommigen ouders halen de kinderen af op de speelplaats.

Aandachtspunten in de directe scholomgeving

Parkeerdruk in de Kasteelstraat en in de Dalstraat, vooral op het einde van de schooldag.

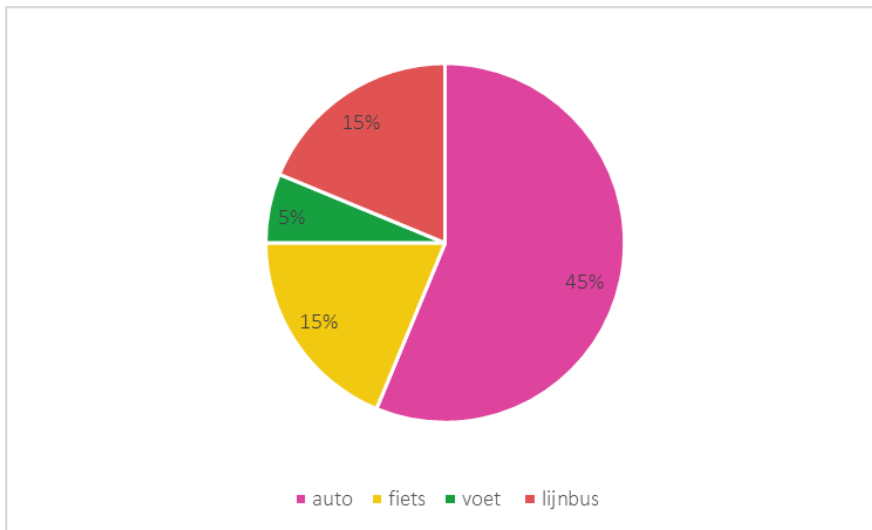
Suggesties van de school voor de directe omgeving

Een extra zebrapad in de Dalstraat aan de oversteekplaats voor voetgangers en fietsers.

3. Modal split en woon-schoolafstand

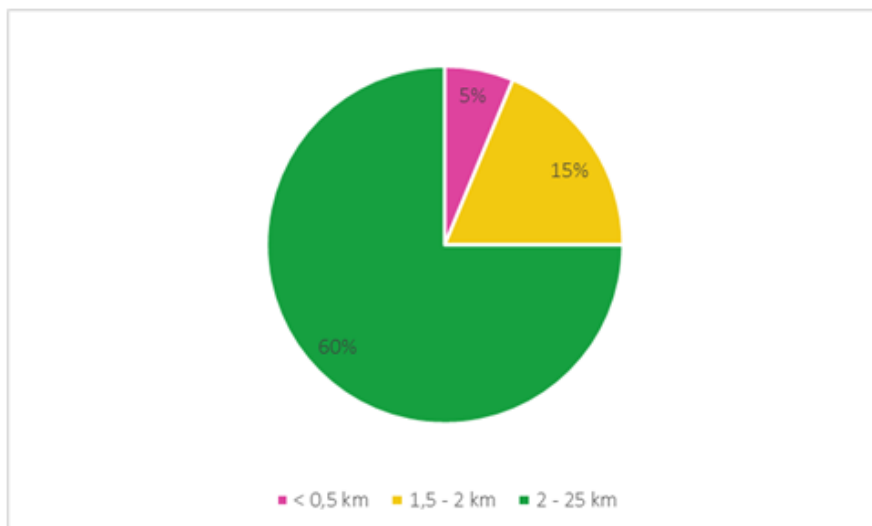
3.1 Leerlingen

De school gaf een schatting door:



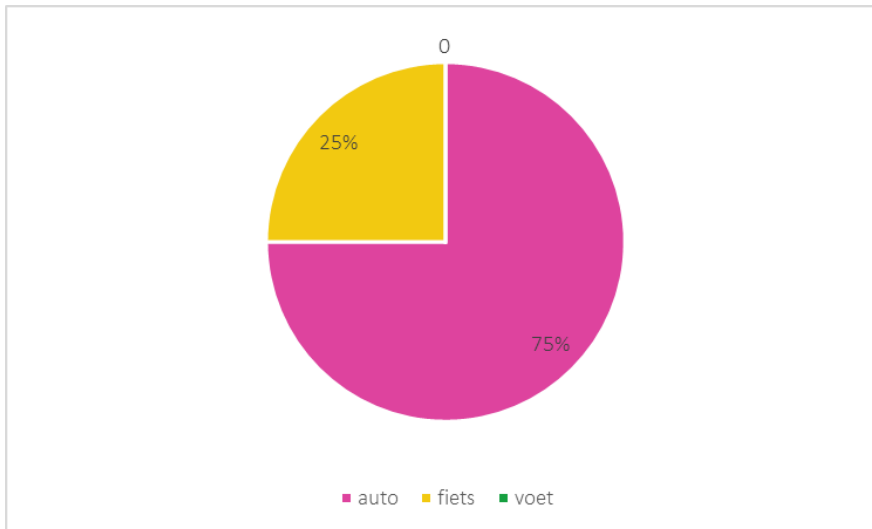
Figuur 2: Modal split leerlingen

De school gaf aan dat er heel wat ouders carpoolen.



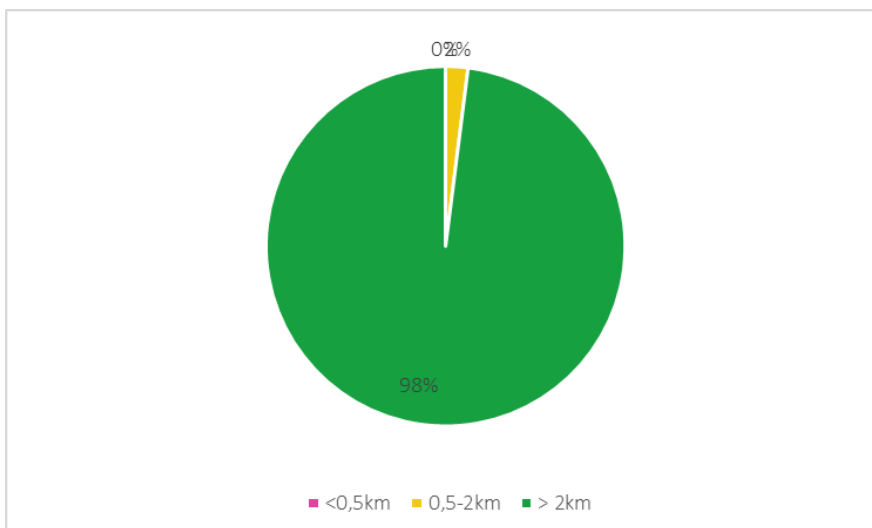
Figuur 3: Woon-schoolafstanden leerlingen

3.2 Personeel + parking



Figuur 4: Modal split personeel

Er zijn vooral fietsers bij goed weer. De school heeft een eigen personeelsparking.



Figuur 5: Woon-schoolfstand personeel

4. Adviezen

4.1 Algemene adviezen

Zie aparte bundel 'Algemene adviezen scholen Sint-Niklaas'.

4.2 Engagement van het stadsbestuur

Het proces voor de opmaak van de schoolvervoerplannen voor alle scholen van het basisonderwijs loopt al enige tijd door de grote hoeveelheid scholen op het grondgebied van Sint-Niklaas.

Hieronder staan de verschillende items waarvoor de stad zich wil engageren:

- Parkeerwachters worden ingezet om vaststellingen te maken van parkeerinbreuken binnen de GAS-wetgeving.
- Op vraag en bij voldoende interesse van de scholen wil het stadsbestuur zich engageren om een opleidingsdag voor het onderwijzend personeel en leden van een verkeerswerkgroep te organiseren.
- Een verkeersparcours, te gebruiken voor praktische fietstraining (fietsvaardigheid), werd aangekocht. Het gebruik van dit parcours is gratis voor de scholen op het grondgebied van Sint-Niklaas. Via <https://www.sint-niklaas.be/onze-dienstverlening/mobiliteit/huur-verkeerspark> kan elke school dit parcours voor een week uitlenen. De stad zorgt ervoor dat de scholen op de hoogte zijn waar en wanneer ze dit parcours kunnen ontlenen.
- Bij het begin van het nieuwe schooljaar worden verspreid in de stad banners opgehangen in kader van sensibilisering van autobestuurders naar jonge zachte weggebruikers toe.
- Gemachtigde opzichters krijgen voor hun inzet een vrijwilligersvergoeding en verzekering van de stad.
- Bij heraanleg worden schoolomgevingen ingericht conform het masterplan publieke ruimte.
- Wijkcirculatieplannen worden stap voor stap geïmplementeerd.
- Om het poolen te voet, met de fiets en met de auto te promoten kunnen er op vraag van de scholen infovergaderingen georganiseerd worden.
- In geval van een ernstig verkeersongeval kan de stad de school in contact brengen met OVK, Ouders van verongelukte kinderen – vzw.
- De stad zorgt ervoor dat de scholen op de hoogte zijn waar deze folders en motivatiekaarten beschikbaar zijn in functie van het organiseren van campagnes rond verkeer en verkeersveiligheid.

4.3 Engagement van de politie

Ook de politie is bij het ganse traject van de opmaak van de schoolvervoerplannen betrokken. Voor de onderstaande items wil de politie zich engageren:

- Opleiding gemachtigd opzichter uitbouwen (stramien op papier en/of cursus). Bij een voldoende grote groep is de politie bereid om de cursus in op vraag van een school te organiseren.
- De politie engageert zich om aan alle scholen de gegevens van hun desbetreffende wijkagent door te geven en te zorgen dat er een eerste contact is met de directie van de school.

In een vervolgt traject wil de politie op regelmatige basis controle laten uitvoeren door de wijkagent tijdens de schoolspits in de schoolomgeving.

- Schoolroutes: Conform de doelstellingen van het mobiliteitsplan zal extra ingezet worden op de controle van tonnage en de snelheid.
- Scholen kunnen beroep doen op lokale politie voor fietscontroles en fietslabeling. Dit zal zeker aan bod komen in de vergaderingen van de netoverschrijdende verkeerswerkgroep.
- De politie werkt een systeem uit van praktijkgerichte ondersteuning voor scholen bij verkeerseducatie (voetgangers en fietsexamen).

4.4 Beslist beleid Sint-Niklaas + aanbevelingen

Zowel de Kasteelstraat als de andere straten, in de buurt zoals de Dalstraat, Aerschotstraat en Rollierstraat zijn zeer rechtlijnige straten. De school is zo goed als niet zichtbaar in het straatbeeld. De heraanleg van de Grote Markt geeft opportuniteiten om later ook de aanliggende straten in de schoolomgeving kindvriendelijker te maken met daarbij aandacht voor groen, ruimte, voetgangers en fietsers. Er wordt een traject opgestart om de circulatie in de buurt te herbekijken.

In een eerste fase kan de schoolomgeving al geaccentueerd worden met Octopusthermoplasten.

In ongeveer 2 jaar zullen de scholen Mozaïek en de Jonathanschool samengaan op de locatie in de Kasteelstraat. De uitbreiding van de capaciteit van de bestaande buurtparking aan het Kroonmolenplein wordt onderzocht alsook met de integratie van een dropzone voor de leerlingen. Een volwaardig alternatief is een groot aanbod is aan parkeerruimte onder de Grote Markt. De komende jaren werkt de stad eraan om deze bereikbaarder te maken alsook de ruimte rondom de Grote Markt toegankelijker te maken.

Los van de toekomstige initiatieven kan sensibilisatie voor meer gebruik van de parking onder de Grote Markt nu al. De school kan hierop inspelen door ouders te sensibiliseren om gebruik te maken van deze parking. Door het aanbieden van begeleide rijen tot aan parkeergelegenheden kan de parkeerdruk op het einde van een schooldag vermeden of beperkt worden. Dit zal de luchtkwaliteit van de schoolomgeving zeker verbeteren.