
















HERAANLEG - EEKHOORNSTRAAT

LEGENDE

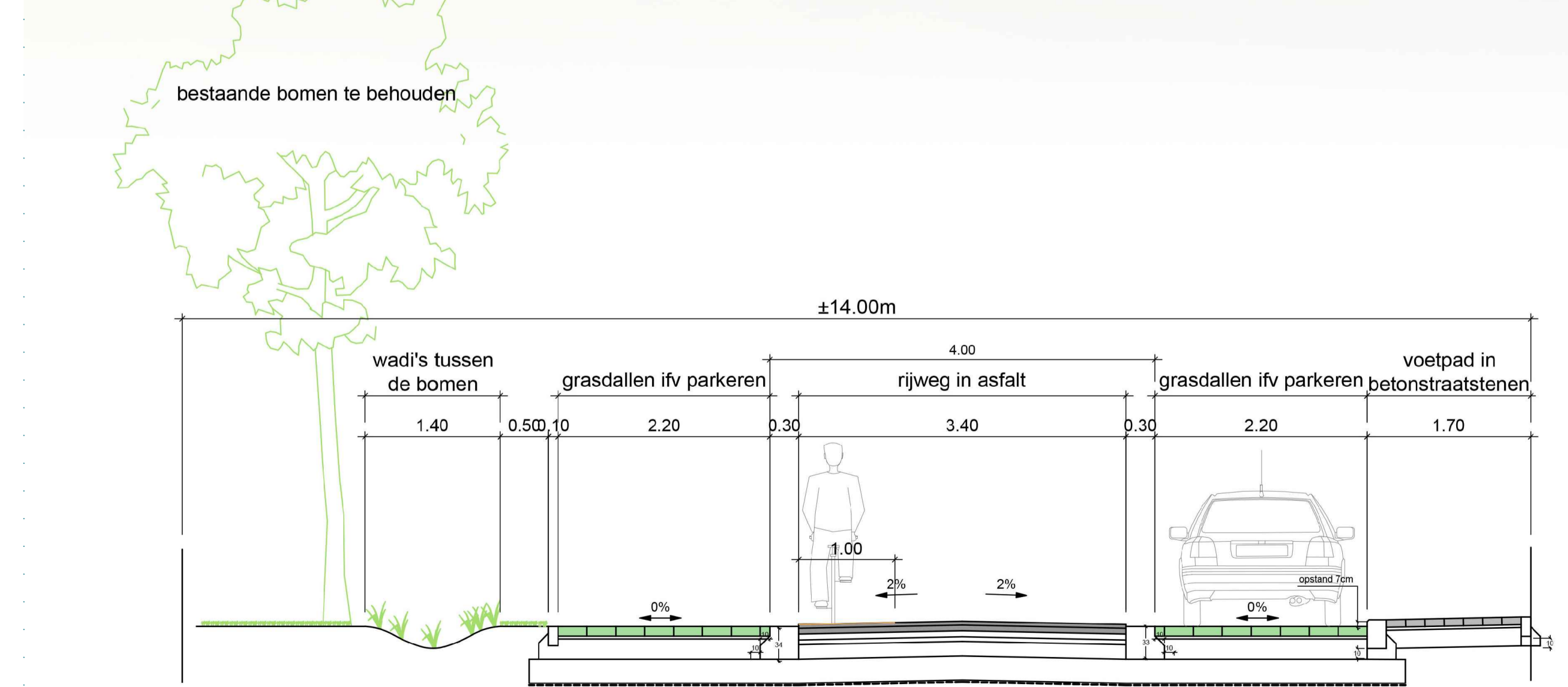
-  Rijweg in kws
-  Rijweg in cementbetonverharding
-  Rijweg in gestaalstraalde betonstraatstenen 220.110.100 – grijs elleboogverband
-  Fietspad in bordeauxrode asfalt
-  Oppervlak coating oversteekplaats fietspad
-  Tussenstrook en parkeerstrook in lijfvormige grasbetonetegels 300.300.100
-  Verbreding in grasbetonetegels 600.400.120
-  Voetpad in betonstraatstenen 220.220.80 – halfsteensverband – grijs
-  Voetpad in waterpasserende grijze betonstraatstenen 220.110.100 – halfsteensverband – grijs
-  Oprit in betonstraatstenen 220.220.100 – elleboogverband – grijs
-  Verkeersplateau
-  Grasberm
-  Gracht
-  Wadi
-  Te behouden bestaande bomen
-  Nieuwe bomen



schaal: 1/500

Modeldwarsprofiel B-B'

Eénrichtingsstraat tussen Zonneken en Kallohoekstraat
+ accent d.m.v. plateau aan schoolingang



Modeldwarsprofiel C-C'

Dubbelrichting tussen Kallohoekstraat en N70
+ aanzet fietspad t.h.v. kruispunt N70

